




CARTE COMMUNALE

2. DOCUMENT GRAPHIQUE

2.1 Ensemble de la commune au 1 / 6 000 ème

Pièce n° 2.1	REVISIONS, MODIFICATIONS ET MISES A JOUR
Approuvée par délibération du Conseil Municipal : 25 mai 2013	
Approuvée par Arrêté Préfectoral :	
INITIATIVE Aménagement et Développement des zones et espaces d'activités (IDEA) Plan local d'urbanisme Approuvé en 2009 www.florimont.fr	Plan cadastral actualisé le :

Légende :

-  Limite de secteur.
-  Secteur où les constructions sont autorisées.
-  Secteur où les constructions ne sont pas autorisées, à l'exception de l'adaptation, la refexion ou l'extension des constructions existantes ou des constructions nécessaires à des équipements collectifs, à l'exploitation agricole ou forestière et la mise en valeur des ressources naturelles.

