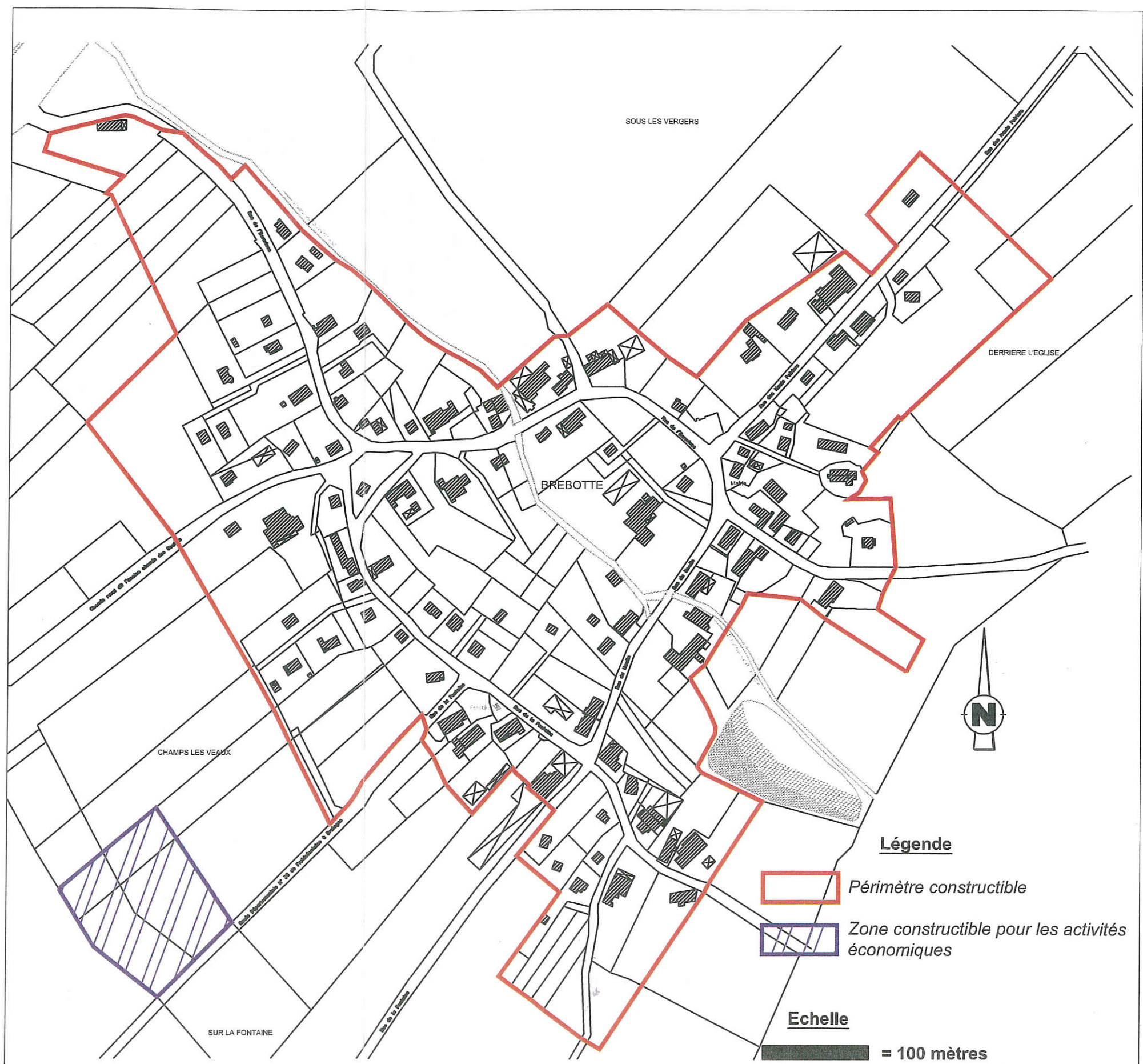


Commune de BREBOTTE

Carte communale

Périmètre constructible

Echelle = 1/4000e



Approuvé par délibération
du Conseil Municipal du

Vu pour être annexé à mon
arrêté du



21 JUL. 2005

Le Maire


Le Préfet

Prospectives Urbaines - Trigone

Légende

-  Périmètre constructible
-  Zone constructible pour les activités économiques

Echelle

 = 100 mètres